

# gemeentelijk grondbedrijf

wibautstraat 3, 1091 GH amsterdam  
telefoon (020) 596.3621/A.0hlen



aan

de Heer Wethouder  
voor het Grondbedrijf

onze referentie

uw referentie

dossier  
A682/Vw

nummer  
7281

no. 770/6 P.W.'73  
d.d. 26-4-1973

onderwerp

overname en  
herstel  
Schapenburgerpad

datum


5 september 1978

ARCHIEF  
GRONDBEDRIJF

Voorgesteld wordt om het Schapenburgerpad, voor zover gemeenschappelijke eigendom, in beheer en onderhoud, alsmede in eigendom, over te nemen.

Naar aanleiding van de nevenaangehaalde brief van uw ambtsvoorganger, waarvan de afdoening tot mijn spijt zeer is vertraagd, daar de onderhandelingen met de gerechtigden in de gemeenschappelijke eigendom van het Schapenburgerpad, ook wel aangeërfden genaamd, veel tijd vergden, ook al, omdat tussentijds mutaties opraden, zodat met de nieuwe rechthebbenden opnieuw onderhandeld moest worden, deel ik u het volgende mede.

Op de bijgaande lijst zijn de huidige rechthebbenden vermeld, terwijl op de bijgaande tekening Grb.no.741/'78 de situatie is aangegeven. In gele kleur is het Schapenburgerpad, in gemeenschappelijk eigendom, aangegeven. Donkerrood zijn aangegeven de eigendommen van een drietal aangeërfden, die niet in de gemeenschappelijke eigendom zijn begrepen, omdat zij elk een bepaald, aangrenzend gedeelte van het pad in eigendom bezitten. Van deze aangeërfden gingen de volgnummers 26 en 27 van de lijst niet met overdracht aan de gemeente akkoord, hetgeen echter geen beletsel vormt voor overname van de eerder genoemde gemeenschappelijke eigendom. In oranje kleur met zwarte bies zijn aangegeven de gronden, eigendom van de gemeente Amsterdam, in erfpacht uitgegeven aan derden. Daar deze erfpachters geen deel hebben in de gemeenschappelijke eigendom, is het formeel niet noodzakelijk, dat deze hun medewerking aan de eigendomsoverdracht verlenen. Dit geldt eveneens voor de eigenaren van de percelen aan de evenzijde van de P.C. Hooftstraat, die wel jaarlijks een kleine bijdrage betalen voor het onderhoud van het pad, maar geen medeëigenaren zijn.



De eigendommen van de overige aangeërfdn zijn met lichtrode kleur aangegeven. Deze zijn allen met de voorgestelde regeling te weten overname van het pad, benevens overname van het herstel en onderhoud ervan, door de gemeente, akkoord gaan.

Deze overname dient te geschieden met inachtneming van de volgende, door de aangeërfdn gestelde voorwaarden. Het Schapenburgerpad wordt als openbaar voetpad in orde gebracht en zal voor motorvoertuigen worden afgesloten. Het karakter als zodanig, alsmede het bomenbestand zal niet worden aangetast en het pad zal in de toekomst niet als doorgaande route worden aangewend (hetgeen thans niet mogelijk is, omdat het doodloopt).

Het in het pad gelegen riool is in de eigendomsoverdracht begrepen en zal door en op kosten van de gemeente worden hersteld, zo nodig vernieuwd en daarna onderhouden. In incidentele gevallen, b.v. voor bouwwerkzaamheden, zal de mogelijkheid open dienen te blijven om de percelen met lichte voertuigen bereikbaar te houden.

De bestaande rechten van uitgang zullen als erfdienstbaarheden in de akte van overdracht worden gevestigd. Alle kosten van de overdracht, alsmede die daaruit voortvloeiende, zullen door de gemeente worden gedragen.

Ik stel u voor te bevorderen, dat de raad besluit om het Schapenburgerpad, voor zover gemeenschappelijk eigendom zijnde, in beheer en onderhoud, alsmede in eigendom over te nemen; een en ander dient bij een notariële akte te worden geconstateerd.

Zodra de overdracht is geëffecteerd, kan het College van Commissarissen over het Schapenburgerpad, ingesteld bij Conventie van 19 november 1782, worden ontbonden. De heer H.J. Deenik, Stadionkade 115A, alhier, die reeds gedurende een lange reeks van jaren pro deo de financiële en technische administratie voert, dient zo spoedig mogelijk te worden gedéchargeerd; de kas met bijbehorende bescheiden dienen daarna te worden overgenomen.

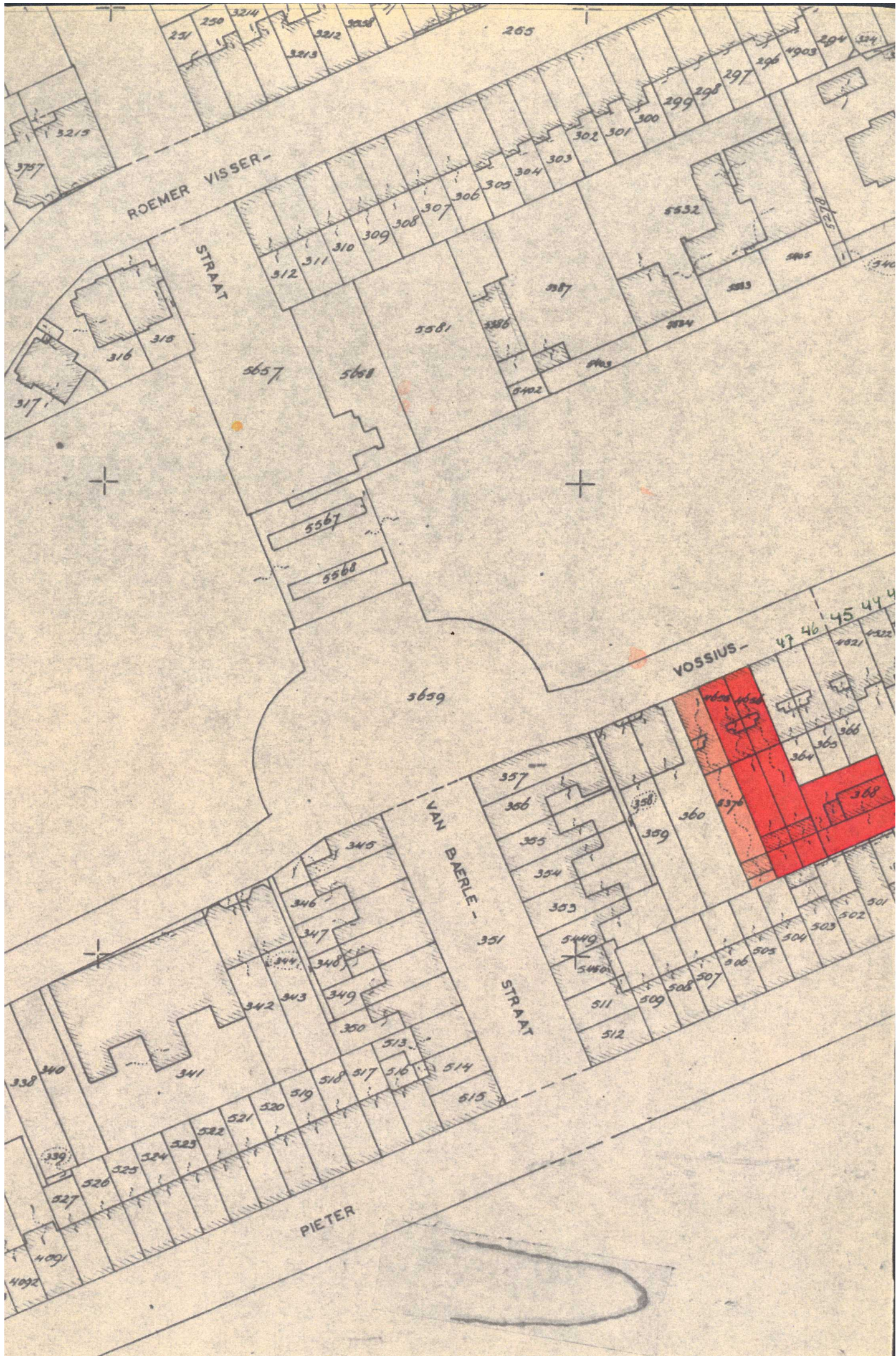
Het secretariaat wordt gevoerd door een der ambtenaren van uw afdeling, alwaar ook het secretariaatsarchief berust. Alle archiefstukken betreffende het college waren na de ontbinding op het Gemeentearchief te deponeren.

Vanwege de afdelingen Wegen en Riolering en Waterverversing van mijn dienst zullen u de nodige voorstellen met betrekking tot de hiervoor genoemde herstelwerkzaamheden worden gedaan.

CM

De Directeur Grondbedrijf,

bijlagen: 8 (tek.+lijst  
in 4-voud)



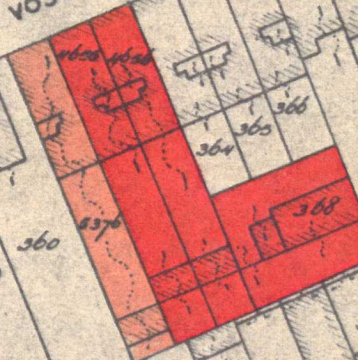
ROEMER VISSER-  
STRAAT

STRAAT

VOSSIUS-  
STRAAT

VAN BAERLE-  
STRAAT

PIETER



5659

5657

5658

5581

5586

5402

5532

5583

5405

5567

5568

345

346

347

348

349

342

343

350

513

518

517

516

514

515

357

356

355

354

353

5449

5448

511

509

512

358

360

3376

364

365

366

506

505

504

503

502

501

47

46

45

44

4821

4822

364

365

366

368

506

505

504

503

502

501

500

499

498

497

496

495

494

493

492

491

490

489

488

487

486

485

484

483

482

481

480

479

478

477

476

475

474

473

472

471

470

469

468

467

466

465

464

463

462

461

460

459

458

457

456

455

454

453

452

451

450

449

448

447

446

445

444

443

442

441

440

439

438

437

436

435

434

433

432

431

430

429

428

427

426

425

424

423

422

421

420

419

418

417

416

415

414

413

412

411

410

409

408

407

406

405

404

403

402

401

400

399

398

397

396

395

394

393

392

391

390

389

388

387

386

385

384

383

382

381

380

379

378

377

376

375

374

373

372

371

370

369

368

367

366

365

364

363

362

361

360

359

358

357

356

355

354

353

352

351

350

349

348

347

346

345

344

343

342

341

340

339

338

337

336

335

334

333

332

331

330

329

328

327

326

325

324

323

322

321

320

319

318

317

316

315

314

313

312

311

310

309

308

307

306

305

304

303

302

301

300

299

298

297

296

295

294

293

292

291

290

289

288

287

286

285

284

283

282

281

280

279

278

277

276

275

274

273

272

271

270

269

268

267

266

265

264

263

262

261

260

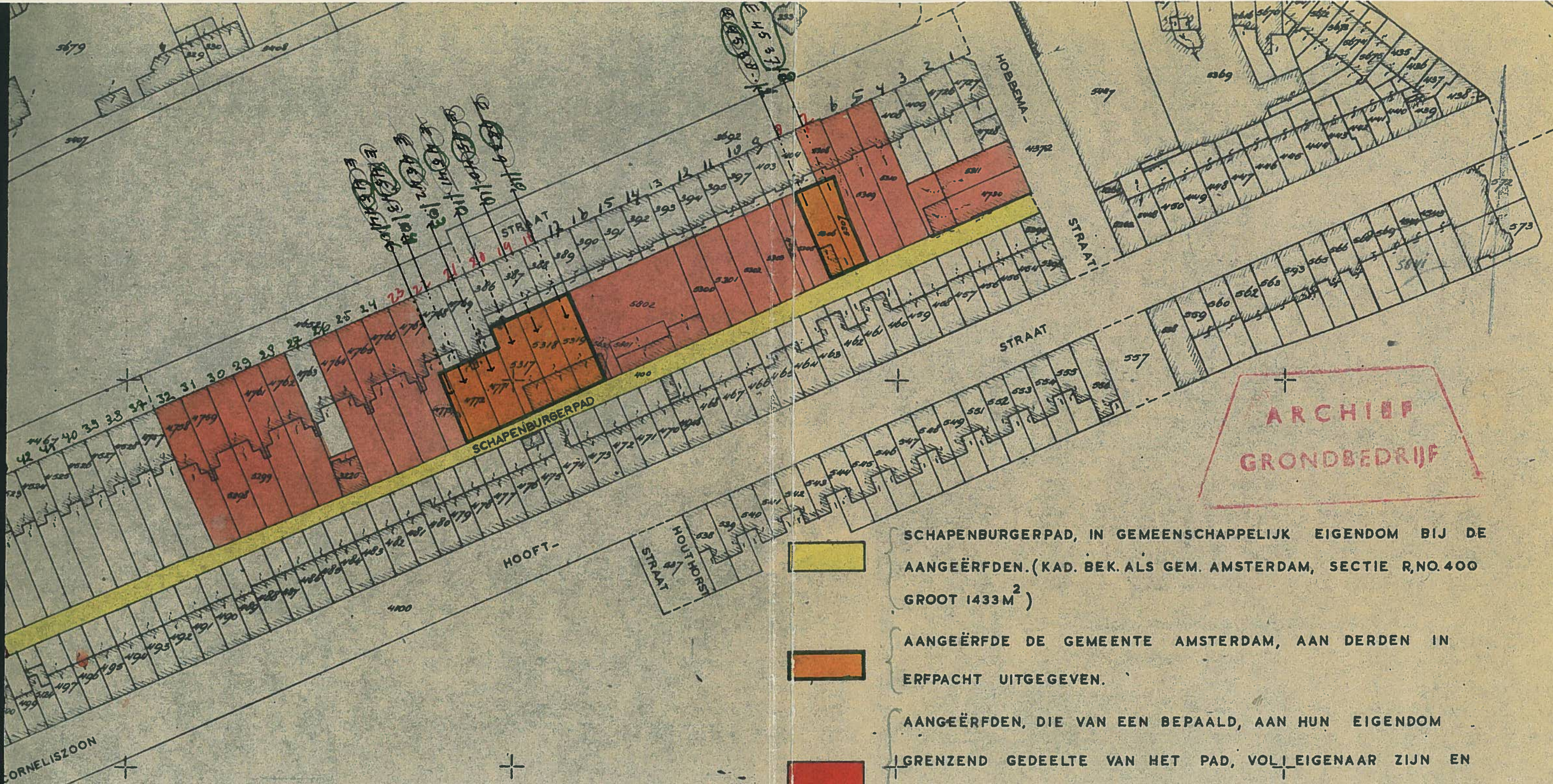
259

258





257

256

255</

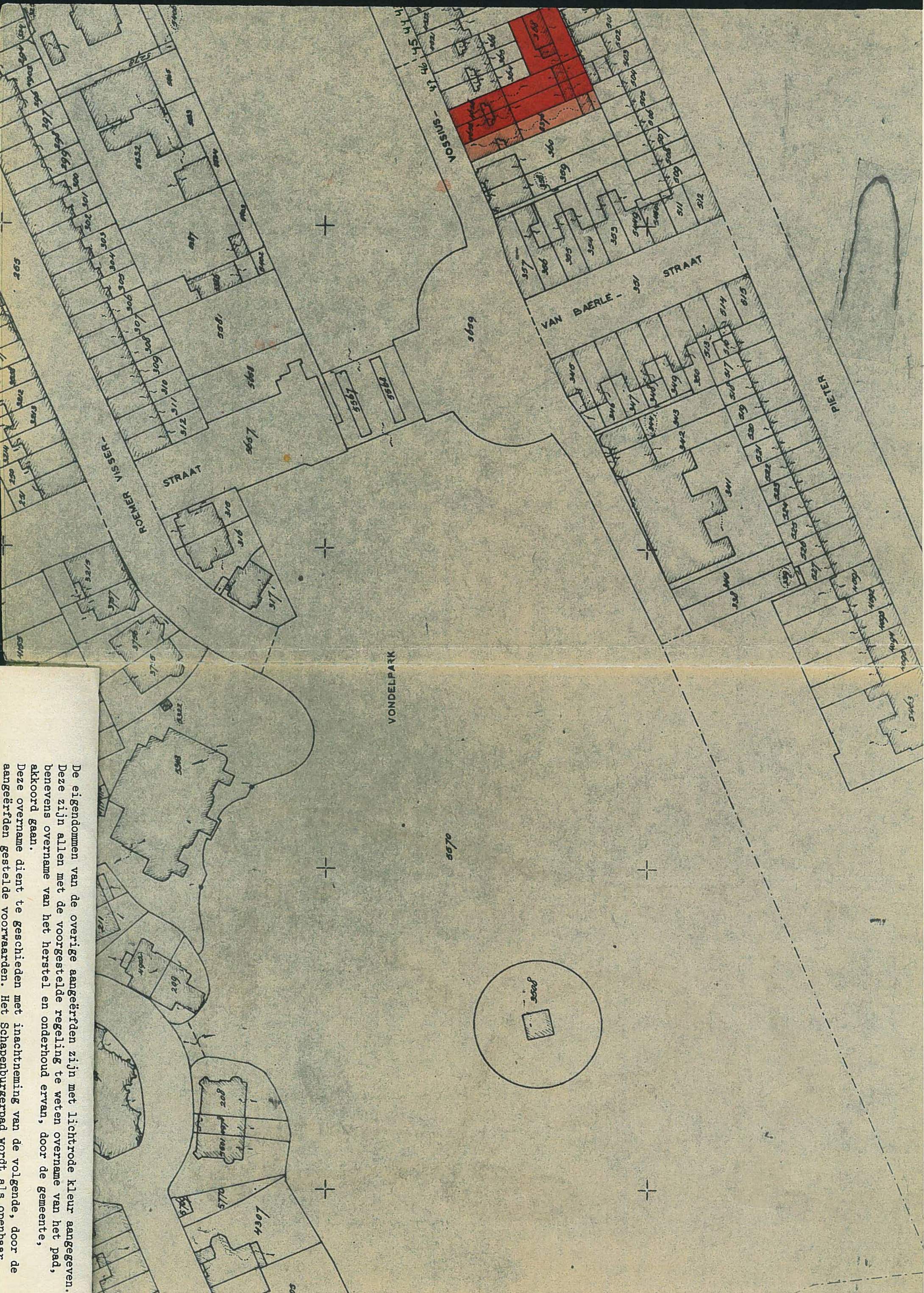


R2

-  SCHAPENBURGERPAD, IN GEMEENSCHAPPELIJK EIGENDOM BIJ DE AANGEËRFDEN. (KAD. BEK. ALS GEM. AMSTERDAM, SECTIE R, NO. 400 GROOT 1433 M<sup>2</sup>)
-  AANGEËRFDE DE GEMEENTE AMSTERDAM, AAN DERDEN IN ERFPACHT UITGEGEVEN.
-  AANGEËRFDEN, DIE VAN EEN BEPAALD, AAN HUN EIGENDOM GRENZEND GEDEELTE VAN HET PAD, VOL EIGENAAR ZIJN EN DERHALVE GEEN AANSPRAAK KUNNEN MAKEN OP DE GEMEENSCHAPPELIJKE EIGENDOM.
-  OVERIGE AANGEËRFDEN.

BLIJFT BIJ MINUUT  
 Gr. No. 7281  
 Dossier: A 682

17-3-78 1:1000  
 H. J.  
 741  
 Overeenkomstig het minnelijk  
 De Ingenieur architect  
 J. J. van Boven



De eigendommen van de overige aangefrden zijn met lichtrode kleur aangegeven. Deze zijn allen met de voorgestelde regeling te weten overname van het pad, benevens overname van het herstel en onderhoud ervan, door de gemeente, akkoord gaan. Deze overname dient te geschieden met inachtname van de volgende, door de aangefrden gestelde voorwaarden. Het Schapenburgerpad wordt als openbaar